

ESPACE NORDIQUE DES CONFINES

1420 m  1650 m



PISTES / SKI TRAILS

- | | |
|----------------------|----------------------------------|
| 1 L'ENDRYRE 0,5 km | 7 LE GOLLET D'EN BAS 4 km |
| 2 LE PLATEAU 1 km | 8 LA CLUSERAZ 1 km |
| 3 LES F'NIRES 2,5 km | 9 BELLAVARDE 10 km |
| 4 LES PRAZ 2 km | 10 BELLAVARDE PAR LA JOUX 10 km |
| 5 LE LAC 5 km | 11 LIAISON LE GRAND BORNAND 7 km |
| 6 LES ASCETS 4 km | 12 SKATING UNIQUEMENT 3 km |
| | 13 LE GOLLET (6+7+8) 9 km |











CHEMINS PIÉTONS / PEDESTRIAN PATHS

- | | |
|-------------------|----------------------|
| A LE DANAY 2h | C CHEMIN DU LAC 1h30 |
| B LA LANCHETTE 1h | |

RAPPEL / REMINDER

Il est interdit d'emprunter ou de traverser les pistes hors des passages
It's forbidden to use or cross ski trails outside passages shown by 

LÉGENDE

- | | | |
|---|---|---|
|  DEPART |  ACCUEIL CAISSE CHAPELLE TERMINUS BUS
INFORMATION, CHAPEL, BUS TERMINAL |  POSTE DE SECOURS
RESCUE POST |
|  ÉCOLE DU SKI FRANCAIS, RASSEMBLEMENT COURS
SKI SCHOOL, MEETING POINT |  NEIGE DE CULTURE
ARTIFICIAL SNOW |  STADES, JARDINS D'ENFANTS
TEACHING AREAS FOR ALL AGES |
|  CHEMINS PIÉTONS, RAQUETTES
PEDESTRIAN and SNOWSHOES PATHS |  PISTES DE LUGES
TOBOGGAN SLOPES |  PANORAMA |
|  TRAVERSÉE DE PISTE AUTORISÉE
CROSSING SKI TRACKS ALLOWED | | |

INFORMATIONS

Tous les Pass sont valables sur le Gd Bornand et Beaugard
All ski passes are valid on Gd Bornand and Beaugard sites

Horaires d'ouverture: 9h / 17h
Opening hours: 9h / 17h30 dès les vacances de Février

Les pistes sont interdites en dehors des heures d'ouverture
It's not allowed to ski on the tracks before or after open hours

En cas d'accident, identifiez le lieu exact de l'accident et prévenez le personnel ou appelez le 04 50 32 65 15

In the event of accident, identify the exact spot of the accident and warn the staff or call at: 04 50 32 65 15

